




« Chemin de Saint Guilhem »

Christian et Dominique
Du 14 au 23 juin 2022





Vu en chemin : Viaduc de Garabit - G.Eiffel / L.Boyer - 1880 à 1884 - Gorges de la Truyère - Cantal



- J0 - Gare Aumont Aubrac / Centre Bourg - 0.9 Km - Ascension 27 m - Descente 3 m
- J1 - Aumont Aubrac / Nasbinals - 26,4 Km - Ascension 537 m - Descente 417 m
- J2 - Nasbinals / Aubrac / St Chély d'Aubrac - 16.5 Km - Ascension 360 m - Descente 730 m
- J3 - St Chély d'Aubrac / Col du Trébatut - 28.2 Km - Ascension 898 m - Descente 632 m
- J4 - Col du Trébatut / St Germain du Teil / Le Gazy - 27.2 Km - Ascension 761 m - Descente 977 m
- J5 - Le Gazy / Ste Enimie / Mas St Chély - 28.8 Km - Ascension 1173 m - Descente 1067 m
- J6 - Mas St Chély / Hures / Meyrueis - 20.6 Km - Ascension 433 m - Descente 669 m
- J7 - Meyrueis / L'Espérou - 23.8 Km - Ascension 909 m - Descente 454 m
- J8 - L'Espérou / Le Vigan / Montdardier - 28.2 Km - Ascension 881 m - Descente 1521 m
- J9 - Montdardier / St Maurice de Navacelles - 24.4 Km - Ascension 1197 m - Descente 1225 m
- J10 - St Maurice de Navacelles / St Guilhem le Désert - 24.8 Km - Ascension 810 m - Descente 1291 m

- TOTAL - 250 Km - Ascension 7986 m - Descente 8986 m**




Ensemble du circuit en ligne de 10 jours - Sens Nord/sud par voie Est
Distances journalières et dénivelés




Aumont Aubrac / Nasbinals - 1

Chapelle de Bastide



Pont sur le Bès




Nasbinals - Œuvre d'art



Rieutort d'Aubrac – Fontaine abreuvoir



Aumont Aubrac / Nasbinals - 2





Domerie d'Aubrac



Nasbinals / St Chély d'Aubrac



Etang - Tourbière





St Chély d'Aubrac / Col du Trébatut - 1



St Chély d'Aubrac - Pont sur la Boralde



Refuge des Rajas



St Chély d'Aubrac / Col du Trébatut - 2






St Germain du Teil



La Canourgue



Croix de la Tieule


Col du Trébatut / St Germain du Teil / Le Gazy



Croix du Teldes



Le Gazy - Four



La Mothe de Banassac – Le Lot



Dolmen de la Cham




Champerboux – Maisons Causseardes



Dolmen de la Rouvière



Le Gazy / Ste Enimie / Mas St Chély - 1




Sainte Enimie – Le Tarn



Sainte Enimie

Le Gazy / Ste Enimie / Mas St Chély - 2



Mas St Chély - Porte



Caselle



Drigas



Lavogne




Hures – Vue du Causse Méjean

Mas St Chély / Hures / Meyrueis - 1



Croix du Buffre






Mas St Chély / Hures / Meyrueis - 2

Meyrueis



Gorges de la Jonte




Seigle



Croix de la Croisette





La Pierre Plantée



Col de la Serreyrede – Maison de l'Aigoual



Meyrueis – Tour de l'Horloge



Meyrueis / L'Espérou - 1




Meyrueis





Camprieu – Plan d'eau



Ruines de La Croix de Fer



Camprieu - Vallée du Bonheur




Le Vigan – Marche bucolique le long du cours de l'Arre

Chemin caladé



L'Espérou / Le Vigan / Montdardier - 1




Le Vigan – Vieux Pont




Montdardier - Fontaine



Montdardier - Gîte d'Etape



Montdardier - Eglise et Château



Avèze - Bâtiment désaffecté



Causse de Blandas



Causse de Blandas



Vache de race Aubrac




Montdardier / St Maurice de Navacelles - 1






Cirque de Navacelles et Vautour




Navacelles – Canal d'irrigation



Navacelles – Pont Vieux sur la Vis





Montdardier / St Maurice de Navacelles - 2



Navacelles – Ruelles



Draille raide et empierrée



Ermitage



Chemin de Saint-Guilhem-le-Désert GR74
Tour de la Séranne aux gorges de l'Hérault GRP GPSL
7 km Saint-Guilhem-le-Désert



St Guilhem – Depuis le GR 74



Pins de Salzmann




St Guilhem – Château du Géant



St Guilhem – Ruelle et Taverne



St Guilhem – Ruelle et Fontaine



St Guilhem – Intérieur de l'abbaye de Gellone



St Maurice de Navacelles / St Guilhem le Désert - 2





St Guilhem le Désert - Abbaye de Gellone et ruelle fleurie



Fin de trek après **69 Heures de marche** (Dont pauses)